



Институт по проектированию инженерных  
сооружений и промышленных предприятий путевого  
хозяйства и геологическим изысканиям  
«Гипротранспуть» - филиал АО «Росжелдорпроект»

Заказчик: ДКРС-ВСМ ОАО «РЖД»

**«Создание высокоскоростной железнодорожной магистрали Санкт-Петербург - Москва (участок Крюково (Алабушево) - Обухово)»**

Код ИП: 001.2021.10002535

Внесение изменений в документацию по планировке территории  
(проект планировки территории и проект межевания территории)  
для размещения объекта «Создание высокоскоростной  
железнодорожной магистрали Санкт-Петербург – Москва  
(участок Крюково (Алабушево) – Обухово)».

6 этап - Строительство участка  
Новая Тверь (вкл.) – Высоково (искл.)»

**ПРОЕКТ ПЛАНИРОВКИ ТЕРРИТОРИИ**

**Раздел 3. Материалы по обоснованию проекта планировки территории.**

**Графическая часть**

**Тверская область**

**Калининский муниципальный округ**

**960-06-1356-69.1-ИЗМ4-ПП1.3.8**

**Том 1.3.8**



Институт по проектированию инженерных  
сооружений и промышленных предприятий путевого  
хозяйства и геологическим изысканиям  
«Гипротранспуть» - филиал АО «Росжелдорпроект»

Заказчик: ДКРС-ВСМ ОАО «РЖД»

**«Создание высокоскоростной железнодорожной магистрали Санкт-Петербург - Москва (участок Крюково (Алабушево) - Обухово)»**

Код ИП: 001.2021.10002535

Внесение изменений в документацию по планировке территории  
(проект планировки территории и проект межевания территории)  
для размещения объекта «Создание высокоскоростной  
железнодорожной магистрали Санкт-Петербург – Москва  
(участок Крюково (Алабушево) – Обухово)».

6 этап - Строительство участка  
Новая Тверь (вкл.) – Высоково (искл.)»

**ПРОЕКТ ПЛАНИРОВКИ ТЕРРИТОРИИ**

**Раздел 3. Материалы по обоснованию проекта планировки территории.**

**Графическая часть**

**Тверская область**

**Калининский муниципальный округ**

**960-06-1356-69.1-ИЗМ4-ПП1.3.8**

**Том 1.3.8**

Заместитель директора филиала по  
управлению проектами

В.А. Блинов

Главный инженер проекта

А.А. Ванин



Москва 2026

Инд. № подл.	Подпись, дата	Взам. инв. №

Заказчик: «Гипротранспуть» - филиал АО «Росжелдорпроект»

**«Создание высокоскоростной железнодорожной магистрали Санкт-Петербург - Москва (участок Крюково (Алабушево) - Обухово)»**

Код ИП: 001.2021.10002535

**Внесение изменений в документацию по планировке территории (проект планировки территории и проект межевания территории) для размещения объекта «Создание высокоскоростной железнодорожной магистрали Санкт-Петербург – Москва (участок Крюково (Алабушево) – Обухово)». 6 этап - Строительство участка Новая Тверь (вкл.) – Высоково (искл.)»**

**ПРОЕКТ ПЛАНИРОВКИ ТЕРРИТОРИИ**

**Раздел 3. Материалы по обоснованию проекта планировки территории.**

**Графическая часть**

**Тверская область**

**Калининский муниципальный округ**

**960-06-1356-69.1-ИЗМ4-ПП1.3.8**

**Том 1.3.8**

Главный инженер

Начальник отдела планировки  
и межевания территории ОП СПб



А.А. Щербаков

Р.В. Васильев

Согласовано				
	Начальник ТО	Корецкий А.А.		
Взам. инв. №				
Подп. и дата				
Инв. № подл.				

## СОДЕРЖАНИЕ

Схема конструктивных и планировочных решений	3 листа
--	---------

Документация по планировке территории (проект планировки территории и проект межевания территории) для размещения объекта «Создание высокоскоростной железнодорожной магистрали Санкт-Петербург – Москва (участок Крюково (Алабушево) – Обухово)». 6 Этап – Строительство участка Новая Тверь (вкл.) – Высоково (искл.)» (далее – ДПТ) утверждена распоряжением Федерального агентства железнодорожного транспорта от 08 декабря 2022 года № ВЛ-432-р, в редакции, утвержденной распоряжениями Федерального агентства железнодорожного транспорта от 25 апреля 2025 года № АБ-334-р, от 18 августа 2025 года № АБ-789-р, от 20 января 2026 года № АБ-75-р.

Решение о внесении изменений в ДПТ принято Дирекцией по комплексной реконструкции железных дорог и строительству объектов железнодорожного транспорта – филиалом ОАО «РЖД» - распоряжением №ДКРС-58/р от 29.04.2026.

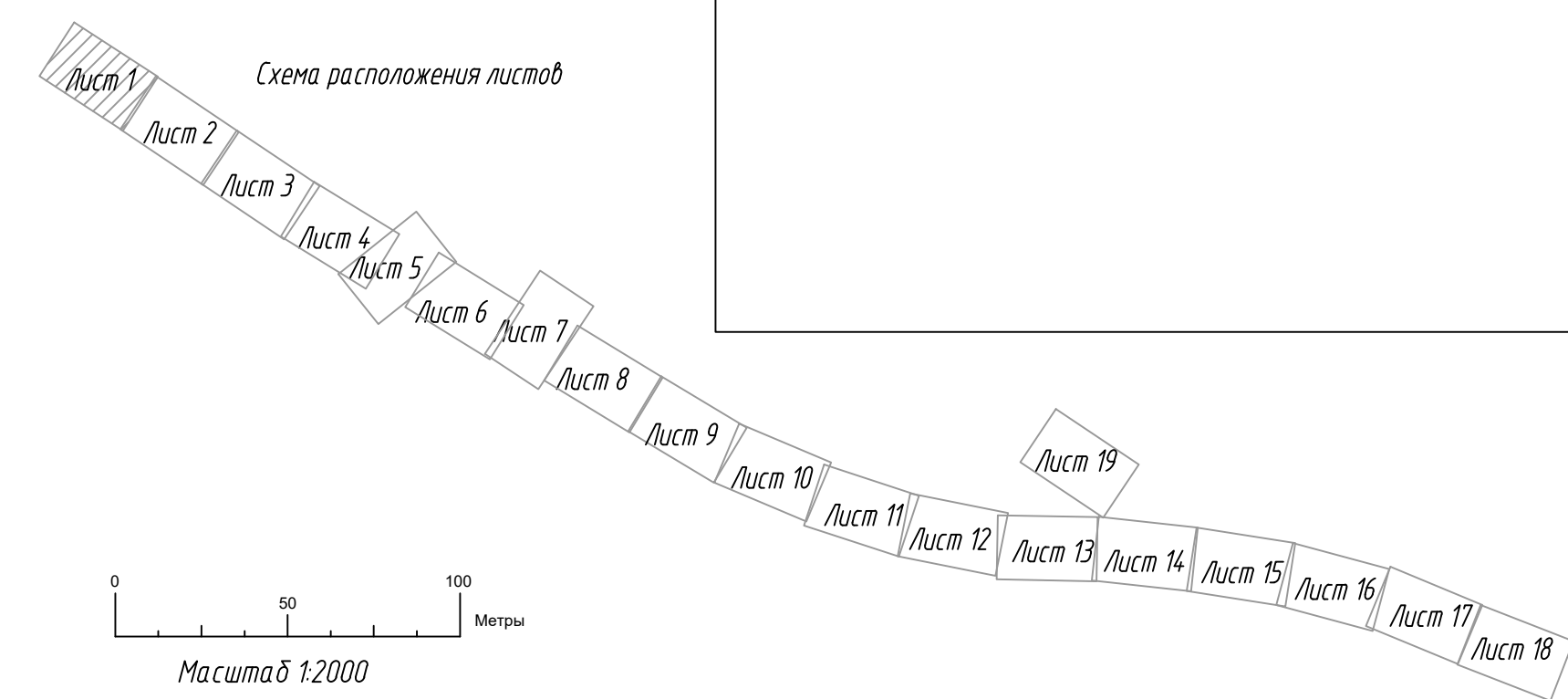
Внесение изменений в «Схему конструктивных и планировочных решений» осуществляется в отношении листов 1, 13 ,14.






- Условные обозначения:**
- границы территории, в отношении которой осуществляется подготовка проекта планировки
  - границы субъектов Российской Федерации
  - границы муниципальных образований
  - границы населенных пунктов
  - границы зон планируемого размещения линейных объектов (строительство, эксплуатация/постоянный отвод/тех.присоединение)
  - границы зон планируемого размещения линейных объектов (обеспечение строительства/временный отвод)
  - границы зон планируемого размещения линейных объектов, подлежащих реконструкции в связи с изменением их местоположения (инфраструктура автомобильного транспорта)
  - границы зон планируемого размещения линейных объектов, подлежащих реконструкции в связи с изменением их местоположения (инженерная инфраструктура)
  - границы зон планируемого размещения линейных объектов, подлежащих реконструкции в связи с изменением их местоположения (обеспечение реконструкции)
  - оси проектируемых главных путей высокоскоростной железнодорожной магистрали ВСЖМ-1 с указанием пикетажа
  - километраж проектируемой высокоскоростной железнодорожной магистрали ВСЖМ-1
  - проектируемые подъездные железнодорожные пути
  - проектируемые железнодорожные платформы
  - проектируемая патрульно-эксплуатационная автомобильная дорога к станции с указанием пикетажа
  - километраж проектируемой автомобильной дороги к станции
  - проектируемый участок автомобильной дороги, подлежащий реконструкции, с указанием пикетажа
  - километраж проектируемой участка автомобильной дороги, подлежащий реконструкции
  - проектируемые откосы железной дороги
  - проектируемые откосы автомобильных доро, сооружений
  - покрытие тротуара из плитки
  - покрытие тротуара из асфальтобетона
  - покрытие из щебня
  - газон
  - проектируемые здания и сооружения
  - проектируемые подземные части зданий и сооружений
  - проектируемые путепроводы
  - проектируемое ограждение
  - шумозащитные экраны

- водоотводные лотки
- водопропускные трубы
- сети водопровода и канализации
- воздух АЧ
- электрические сети (освещение)
- сети СЦБ
- сети связи
- газопровод
- кабели линии
- демонтаж
- объекты ПОС



960-06-1356-69.1-ИЗМ4-ПМ13.8					
«Создание высокоскоростной магистрали Санкт-Петербург – Москва (участок Кракovo (Алабушево) – Обухово)»					
6 этап – Строительство участка Новая Тавра (вкл.) – Высоково (искл.)					
Изм.	Коп. уч.	Лист	Мас.	Подп.	Дата
Разработал	Федоров				01.04.26
Проверил	Васильев				01.04.26
Тверская область, Калининский муниципальный округ					
Схема конструктивных и планировочных решений					
Н. контр.	Шильниковская				01.04.26
		Стадия	Лист	Лист	
		1	19		

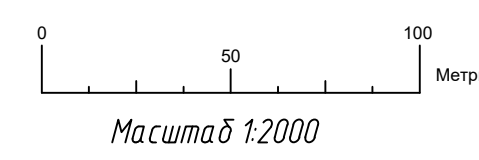
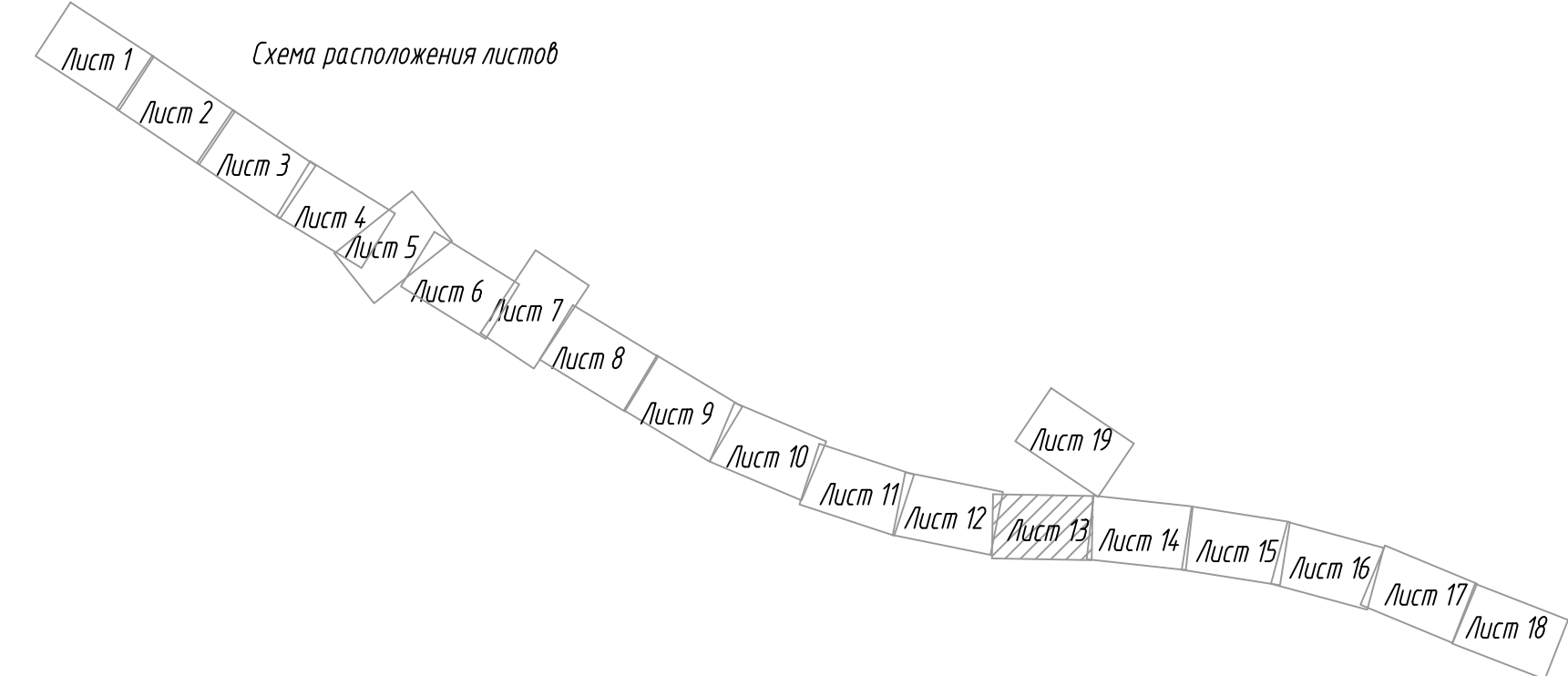





5



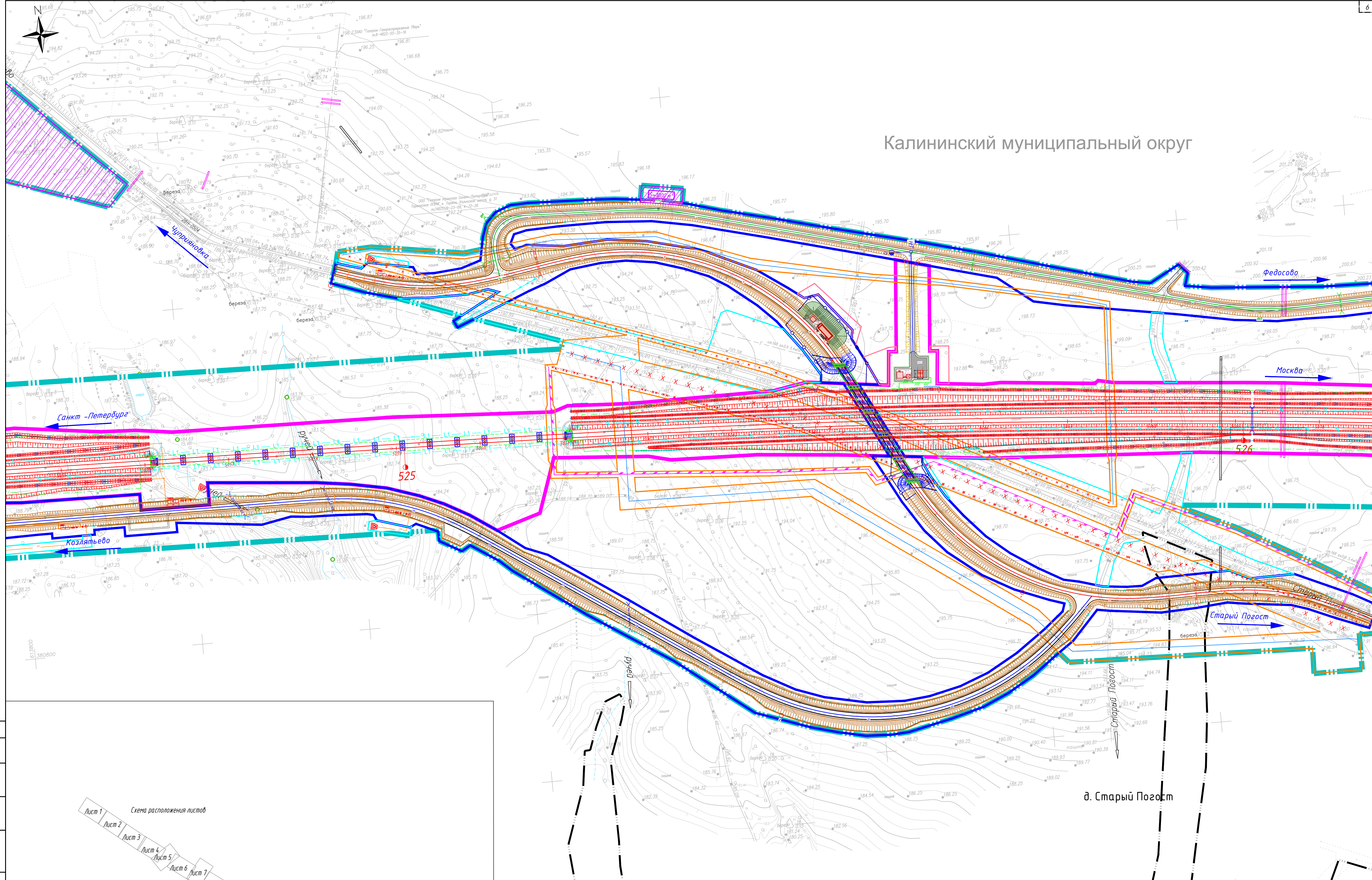
Составлено	
Вариант	№
Лист	и дата
Имя	И.И. Подпись



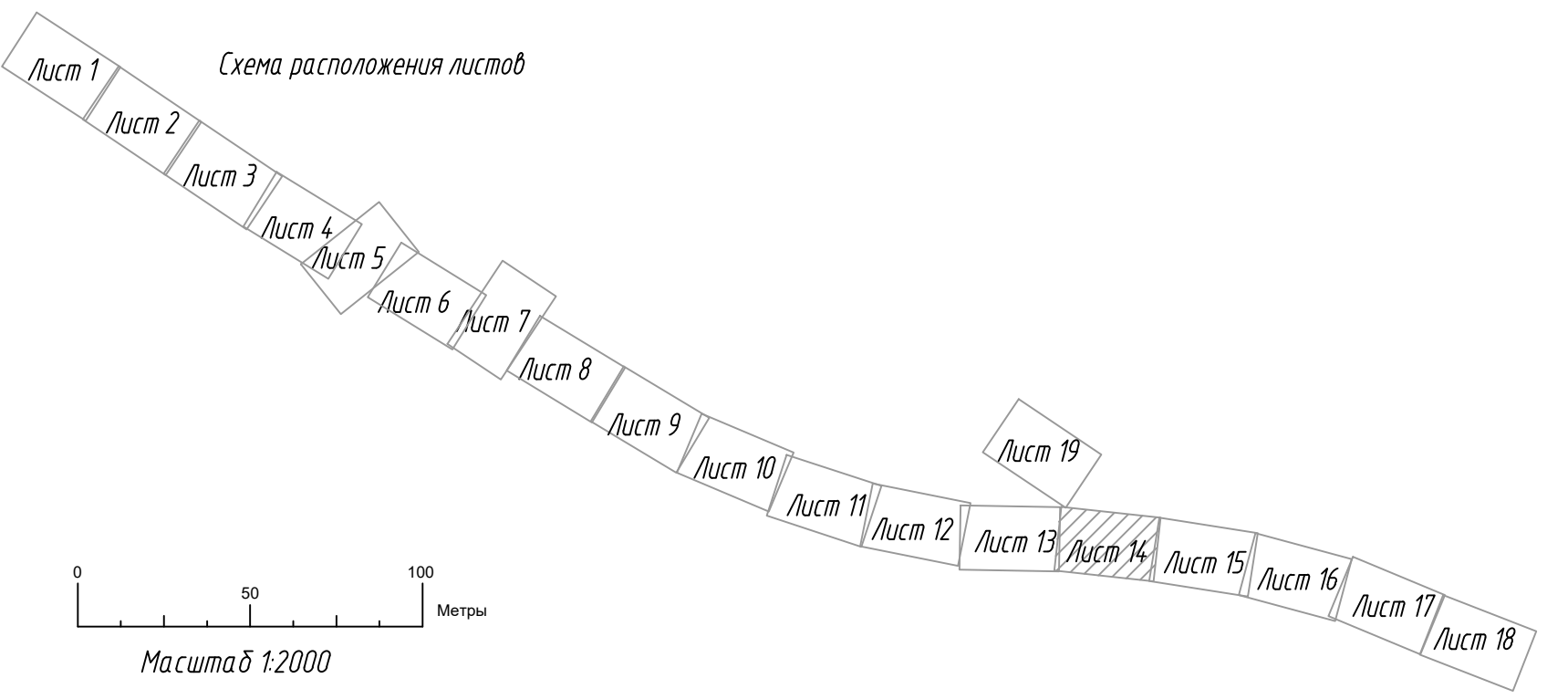
						960-06-1356-69.1-ИЗМ4-П113.8			
						«Создание высокоскоростной магистрали Санкт-Петербург – Москва (участок Крюково (Алабушево) – Обухово)» 6 этап – Строительство участка Новая Тавра (вкл.) – Высоково (искл.)»			
Изм.	Кол. уч.	Лист	М.дод.	Подп.	Дата	Проект планировки территории Тверская область, Калининский муниципальный округ	Стадия	Лист	Листов
Разработал	Федоров	01.04.26					13	19	
Проверил	Васильев	01.04.26							
						Схема конструктивных и планировочных решений			
Н. контр.	Шильниковская	01.04.26							



Калининский муниципальный округ



д. Старый Погост



Составлена	
Внесены	
Поправки	
Имя И.И.	

						960-06-1356-69.1-ИЗМ4-ПМ13.8			
						«Создание высокоскоростной магистрали Санкт-Петербург – Москва (участок Крехово (Алаушево) – Обуково)» 6 этап – Строительство участка Новая Тавра (вкл.) – Высоково (искл.)»			
Изм.	Коп. уч.	Лист	М.дод.	Подп.	Дата	Проект планировки территории Тверская область, Калининский муниципальный округ	Стация	Лист	Листов
Разработал	Федоров				01.04.26		14	19	
Проверил	Васильев				01.04.26				
И. контр.	Шильниковская				01.04.26	Схема конструктивных и планировочных решений			
						